


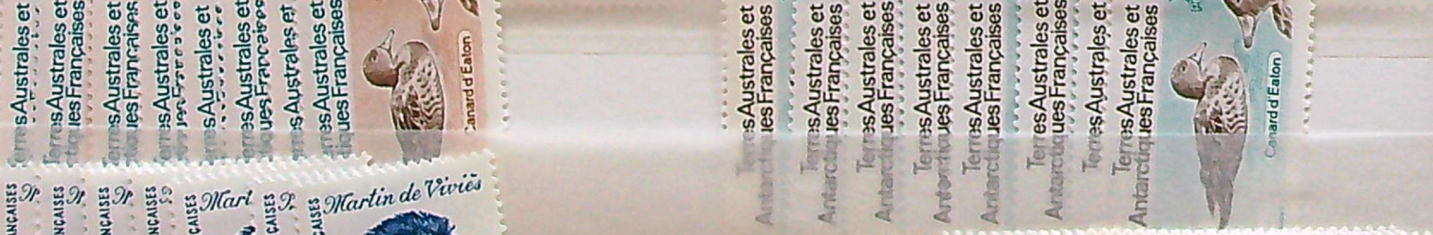
-6.5.55



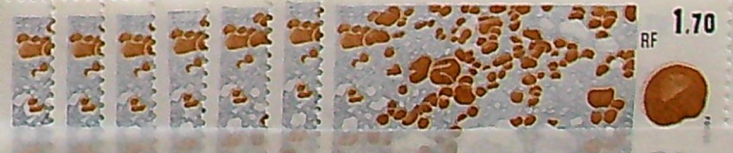


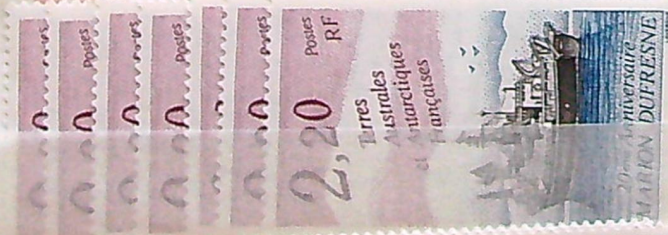

































MARION DUFRESNE














MARTIN DE VRIES 1679-1690

Debarquement à la CAPE GARDNER









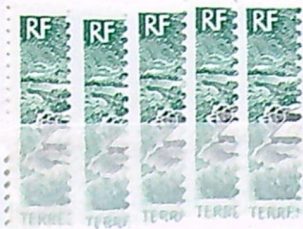
Navire L'Astréaube au port

Départ du courrier





TERRES AUSTRALES ET ANTARCTIQUES FRANÇAISES
 TERRES AUSTRALES ET ANTARCTIQUES FRANÇAISES
 TERRES AUSTRALES ET ANTARCTIQUES FRANÇAISES
 TERRES AUSTRALES ET ANTARCTIQUES FRANÇAISES
 TERRES AUSTRALES ET ANTARCTIQUES FRANÇAISES
 RF










0,07 € 0,07 € 0,07 € 0,07 €


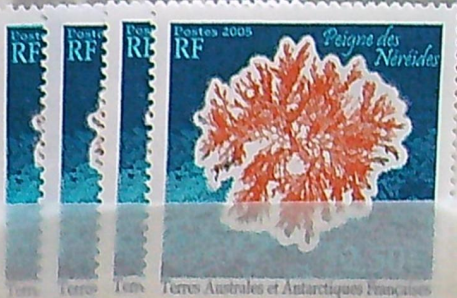
POSTES 2002
 0,79 €


RF RF RF RF RF RF
 TERRES AUSTRALES ET ANTARCTIQUES FRANÇAISES
 0,41 €














823





TERRES AUSTRALES ET ANTARCTIQUES FRANÇAISES 0,90 € **La course du soleil à Dumont d'Urville le 21 juin** RF POSTES 2007










Terres Australes et Antarctiques Françaises






























TE TERRE TERRE TERRE TERRE TERRES AUSTRALES ET ANTARCTIQUES FRANÇAISES 5,20 POSTE AERIENNE 1993

BICENTENAIRE DE LA RÉVOLUTION FRANÇAISE



TERRES AUSTRALES ET ANTARCTIQUES FRANÇAISES

40 ème ANNIVERSAIRE DE LA CREATION DU TERRITOIRE 1955-1995

30,00

postes
postes
postes
postes
postes
postes
postes
postes



PHILEXFRANCE PARIS

2 - 11 JUILLET 1999



Crozet - Kerguelen - Saint Paul et Amsterdam - Terre Adélie
Terres Australes et Antarctiques Françaises

VALEUR : 25 F

LE 3^e MILLENAIRE

SUR LES TERRES AUSTRALES ET ANTARCTIQUES FRANÇAISES

PRÉVUE POUR 2030, LA NAVETTE STRATOSPHERIQUE À PROPULSION SOLAIRE **MARION DUFRESNE** ASSURERA EN 30 MINUTES DEPUIS L'ÎLE DE LA RÉUNION LA DESSERTE LOGISTIQUE DES BASES FRANÇAISES DE TERRE ADÉLIE, CROZET, KERGUELEN, SAINT-PAUL ET AMSTERDAM.

PR
MAI
LA

P
M
L




ÎLE DE LA RÉUNION SAINT-PAUL ET AMSTERDAM



●

CROZET

●

KERGUELEN





Terres Australes et Antarctiques Françaises

Terres Australes et Antarctiques Françaises


Terres Australes et Antarctiques Françaises

Terres Australes et Antarctiques Françaises


Terres Australes et Antarctiques Françaises



Animaux jeunes et adultes



LES TERRES AUSTRALES ET ANTARCTIQUES FRANÇAISES
PRÉPARENT POUR L'ANNÉE 2.050
LES JEUX OLYMPIQUES DES TAAF
SUR LES SITES NATURELS IDÉALEMENT AMÉNAGÉS
DES ÎLES KERGUELEN, SAINT PAUL ET AMSTERDAM, CROZET
ET EN TERRE ADÉLIE



Si les Terres Australes et Antarctiques Françaises avaient été moins australes...

Dès le 18^e siècle, les navigateurs français rêvaient d'un riche continent à découvrir et coloniser dans l'hémisphère sud. Ils n'y trouvaient que des terres glacées inhabitées au milieu des éléments déchainés... Qu'auraient représenté les peintres officiels de ces temps-là si les futures TAAF avaient été, en quelque sorte, moins australes ?



Sa Majesté Louis XIV en promenade dans les jardins de l'archipel de Crozet.



Le Triomphe de Vénus aux Îles Saint-Paul et Amsterdam.



Le Chevalier des Îles de Kerguelen en son château des Îles portant son nom.



GÉRANCES POSTALES

ALFRED FAURE
 LONG. 51° 52 E
 LAT. 46° 26 S



MARTIN DE VIVIES
 LONG. 77° 32 E
 LAT. 37° 41 S



PROJET D'AMÉNAGEMENT D'UN PARC DE LOISIRS

PROJET D'AMÉNAGEMENT D'UN PARC DE LOISIRS

TAAFLAND



PROJET D'AMÉNAGEMENT D'UN PARC DE LOISIRS

TAAFLAND

DES TERRES AUSTRALES ET ANTARCTIQUES FRANÇAISES


LES TAAF
 1955 - 2055

LES TAAF
 1955 - 2055



CINQUANTENAIRE DES TERRES AUSTRALES ET ANTARCTIQUES FRANÇAISES 1955-2005

Xavier RICHERT
1^{er} Administrateur Supérieur



SALON DU TIMBRE & DE L'ECRIT


DU 17 AU 25 JUIN 2006 - PARC FLORAL DE PARIS



Terres Australes et Antarctiques Françaises

Terres Australes et Antarctiques Françaises





La loi 2007 224 du 21 février 2007 rattache les îles Éparses de l'océan Indien aux Terres australes et antarctiques françaises



Îles Éparses de l'océan Indien

- Glorieuses
- Juan de Nova
- Bassas da India
- Europa
- Tromelin



Terres australes et antarctiques

île 0,54€ française

TERRES AUSTRALES ET ANTARCTIQUES FRANÇAISES



TE

TERRES AUSTRALES ET ANTARCTIQUES FRANÇAISES



TERRES AUSTRALES ET ANTARCTIQUES FRANÇAISES
 0,54€
 POSTES 2009
 STERNE FULIGINEUSE

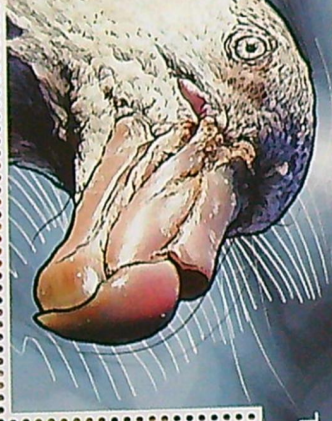
0,54€
 POSTES 2009
 TERRES AUSTRAL

TERRES AUSTRALES ET ANTARCTIQUES FRANÇAISES

POSTES 2009
 TERRES AUSTRALES ET ANTARCTIQUES FRANÇAISES
 RF
Pard gris
 0,55€



POSTES 2009
 TERRES AUSTRALES ET ANTARCTIQUES FRANÇAISES
 RF
Pard gris
 0,55€



POSTES 2009
 TERRES AUSTRALES ET ANTARCTIQUES FRANÇAISES
 RF
Pard phoenicé
 0,55€



POSTES 2009
 TERRES AUSTRALES ET ANTARCTIQUES FRANÇAISES
 RF
Pard phoenicé
 0,55€

POSTES 2009
 TERRES AUSTRALES ET ANTARCTIQUES FRANÇAISES
 RF
Pard soyeux
 0,55€



POSTES 2009
 TERRES AUSTRALES ET ANTARCTIQUES FRANÇAISES
 RF
Pard des neiges
 0,55€



POSTES 2009
 TERRES AUSTRALES ET ANTARCTIQUES FRANÇAISES
 RF
Pard des neiges
 0,55€

POSTES 2009
 TERRES AUSTRALES ET ANTARCTIQUES FRANÇAISES
 RF
Pard de Wilson
 0,55€






ÉVOLUTION DES MOYENS DE TRANSPORTS EN RÉGION POLAIRE





Terres Australes et Antarctiques Françaises





Terres Australes et Antarctiques Françaises






Terres Australes et Antarctiques Françaises






Terres Australes et Antarctiques Françaises





ÉVOLUTION DES TRANSPORTS AÉRIENS EN RÉGIONS POLAIRES





Réserve Naturelle
TERRES AUSTRALES FRANÇAISES





Passerelle des Manchots
 Passage des manchots Adélie à sens unique (entrant ou sortant) sur une passerelle (100 x 50 cm) composée de trois plateaux non magnétiques (en fibre de verre). Elle permet une identification (par radiofréquence) et une pesée électrique. L'augmentation de poids des manchots en mer constituant une indication de leur état de santé.

NB Le choix de grilles en fibres de verre pour les plateaux a essentiellement deux raisons :
 - La neige s'accumule moins car elle passe à travers les grilles.
 - Des plateaux magnétiques seraient incompatibles avec la RFID (Radio Frequency Identification).

Passerelle des Manchots
 Passage des manchots Adélie à sens unique (entrant ou sortant) sur une passerelle (100 x 50 cm) composée de trois plateaux non magnétiques (en fibre de verre). Elle permet une identification (par radiofréquence) et une pesée électrique 24h sur 24. L'augmentation de poids des manchots en mer constituant une indication de leur état de santé.

NB Le choix de grilles en fibres de verre pour les plateaux a essentiellement deux raisons :
 - La neige s'accumule moins car elle passe à travers les grilles.
 - Des plateaux magnétiques seraient incompatibles avec la RFID (Radio Frequency Identification).



Réserve Naturelle
 TERRES AUSTRALES FRANÇAISES



LES HÉLICOPTÈRES EN RÉGIONS POLAIRES



LES HÉLICOPTÈRES EN RÉGIONS POLAIRES





TERRES AUSTRALES & ANTARCTIQUES
CARNET DE VOYAGE
 TERRES AUSTRALES & ANTARCTIQUES
 FRANÇAISES



Y. GUEDEZ
 Commandant
 de L'ASTROLABE

MARK'S
 Peintre Officiel de la Marine
MARK'S

TERRE ADELIE*

DUMONT D'URVILLE
LONG. 140° 01 E
LAT. 66° 40 S



TERRES AUSTRALES & ANTARCTIQUES
CARNET DE VOYAGE
 TERRES AUSTRALES & ANTARCTIQUES
 FRANÇAISES



Y. GUEDEZ
 Commandant
 de L'ASTROLABE

MARK'S
 Peintre Officiel de la Marine
MARK'S

TERRE ADELIE*

DUMONT D'URVILLE
LONG. 140° 01 E
LAT. 66° 40 S



TERRES AUSTRALES & ANTARCTIQUES
CARNET DE VOYAGE
 TERRES AUSTRALES & ANTARCTIQUES
 FRANÇAISES

SEAWARD
 * MPV *
 L'ASTROLABE
 FK 020 060

Y. GUEDEZ
 Commandant
 de l'ASTROLABE

MARK'S
 Peintre Officiel de la Marine
 MARK'S

TERRE ADELIE
 *
 DUMONT D'URVILLE
 LONG. 140° 01 E
 LAT. 66° 40 S



TERRES AUSTRALES & ANTARCTIQUES
CARNET DE VOYAGE
 TERRES AUSTRALES & ANTARCTIQUES
 FRANÇAISES

SEAWARD
 * MPV *
 L'ASTROLABE
 FK 020 060

Y. GUEDEZ
 Commandant
 de l'ASTROLABE

MARK'S
 Peintre Officiel de la Marine
 MARK'S

TERRE ADELIE
 *
 DUMONT D'URVILLE
 LONG. 140° 01 E
 LAT. 66° 40 S

TERRES AUSTRALES & ANTARCTIQUES
FRANÇAISES

**CARNET
DE
VOYAGE**

GOURMAND



ALFRED FAURE
LONG. 51° 52 E
LAT. 46° 26 S

PORT AUX FRANÇAIS
LONG. 70° 13 E
LAT. 49° 21 S

DUMONT D'URVILLE
LONG. 140° 01 E
LAT. 66° 40 S

MARTIN DE VIVIES
LONG. 77° 32 E
LAT. 37° 41 S

TERRES AUSTRALES & ANTARCTIQUES
FRANÇAISES

**CARNET
DE
VOYAGE**

GOURMAND



ALFRED FAURE
LONG. 51° 52 E
LAT. 46° 26 S

PORT AUX FRANÇAIS
LONG. 70° 13 E
LAT. 49° 21 S

DUMONT D'URVILLE
LONG. 140° 01 E
LAT. 66° 40 S

MARTIN DE VIVIES
LONG. 77° 32 E
LAT. 37° 41 S



TERRES AUSTRALES & ANTARCTIQUES
CARNET
DE
VOYAGE
TERRES AUSTRALES & ANTARCTIQUES
FRANÇAISES

MARK'S &
Agence Officielle de la Marine
MARK'S &



Le Commandant
G. FOUBERT

Foubert

TERRES AUSTRALES
ET ANTARCTIQUES FRANÇAISES
Paul Foubert
Le chef des Opérations

PORT AUX FRANÇAIS
LONG. 70° 13 E
LAT. 49° 21 S

MARTIN DE VIVIES
LONG. 77° 32 E
LAT. 37° 41 S

ALFRED FAURE
LONG. 57° 32 E
LAT. 45° 55 S

ALFRED FAURE
RTAF
1938/4